

Bosna i Hercegovina  
FEDERACIJA BOSNE I HERCEGOVINE  
ŽUPANIJA ZAPADNOHERCEGOVAČKA  
OPĆINA POSUŠJE  
OPĆINSKI NAČELNIK

Broj: 01 – 864/23  
Posušje, 18.09.2024. godine

Općinski načelnik općine Posušje, na temelju članka 41. Zakona o prostornom uređenju („Narodne novine Županije Zapadnohercegovačke“, broj: 7/24) te članka 100. stavak 1. Statuta općine Posušje („Službeni glasnik općine Posušje“, broj: 1/08, 8/08, 2/10 i 1/17) i na temelju ukazanih potreba donosi:

**O D L U K U**

o javnoj raspravi o Prijedlogu izmjene i dopune regulacijskog plana  
POSUŠJE (Meljakuša I – jugoistočni dio)

**I.**

Stavlja se na javnu raspravu Prijedlog izmjene i dopune regulacijskog plana POSUŠJE (Meljakuša I – jugoistočni dio). Urbanističko tehnički uvjeti dati su u cilju definiranja prometnih i drugih javnih površina, te preoblikovanja postojećih i definiranja novih građevinskih parcela, na predmetnom lokalitetu, za potrebe rješavanja vlasničkih odnosa vezanih za predmetno zemljište, te za potrebe legalizacije postojećih i izgradnje novih građevinskih objekata na predmetnom lokalitetu. Sastavni dio ove Odluke je grafički prikaz regulacijskog plana.

**II.**

Odluka o pristupanju izradi predmetnog plana usvojena je od strane Općinskog vijeća općine Posušje, pod brojem: 01-23-160/23 od 21.9.2023. godine.

**III.**

Nositelj izrade predmetnog plana je Služba za imovinsko-pravne, geodetske poslove, katastar, prostorno uređenje i zaštitu okoliša, Odsjek za prostorno uređenje i zaštitu okoliša općine Posušje. Prijedlog predmetnog plana izradio je „PROJEKT 3D“ d.o.o. Posušje.

**IV.**

Prijedlog predmetnog plana stavlja se na javni uvid u trajanju od 24.09. 2024. godine do 24.10. 2024. godine. Termin održavanja javne rasprave je dana 27.10. 2024. godine u 13<sup>00</sup> sati, u vijećnici zgrade općine Posušje.

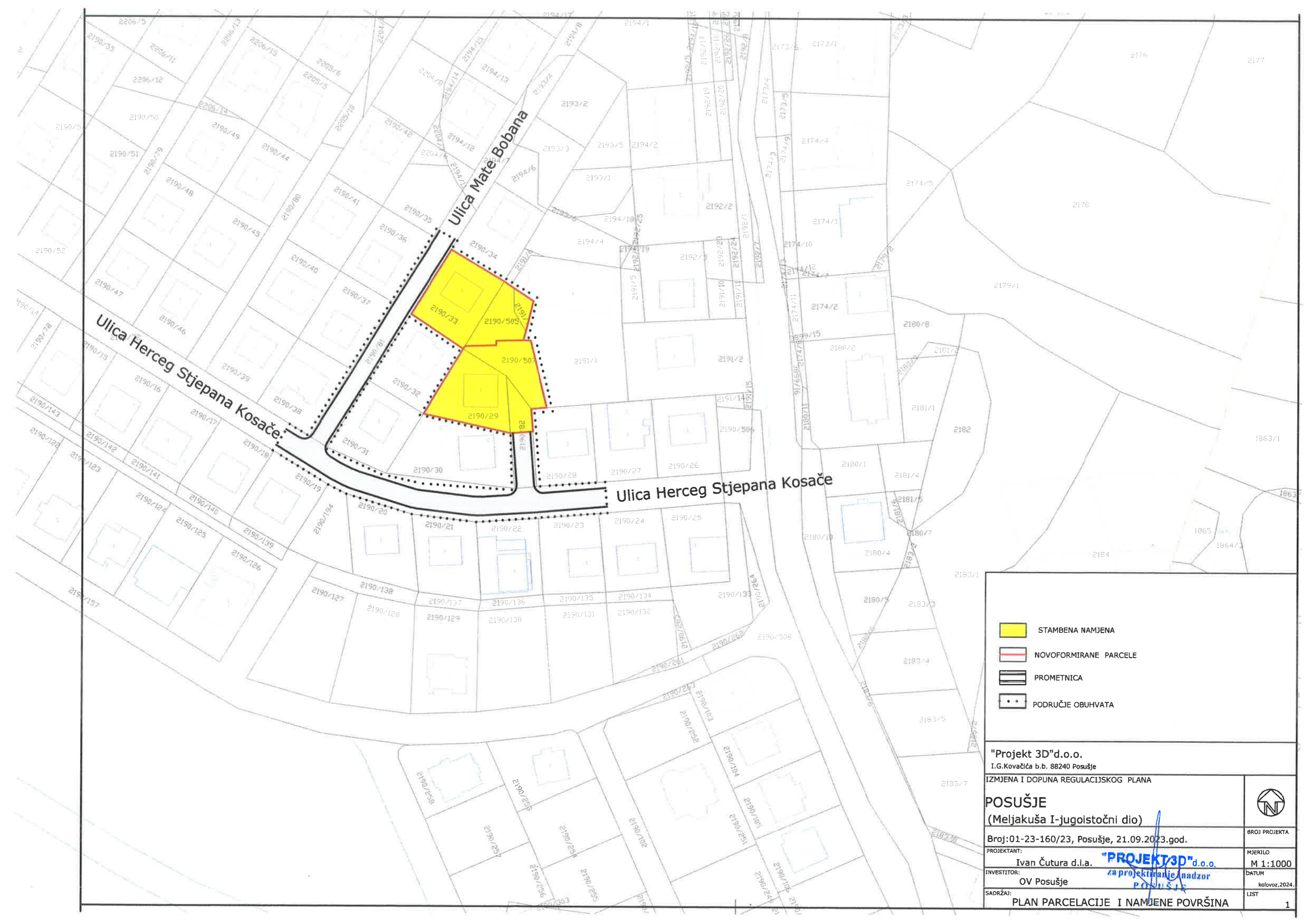
**V.**





Pozivaju se sve zainteresirane stranke, građani i svi drugi zainteresirani javni subjekti da svoje eventualne primjedbe i prijedloge u pismenom obliku u vremenskom trajanju javnog uvida dostave Službi za imovinsko-pravne, geodetske poslove, katastar, prostorno uređenje i zaštitu okoliša, Odsjek za prostorno uređenje i zaštitu okoliša općine Posušje kao i tijekom zakazanog termina javne rasprave.

Dostavit:

1. Odsjeku za prostorno uređenje i zaštitu okoliša x 5,
2. Pismohrani.





<p>  STAMBENA NAMJENA   NOVOFORMIRANE PARCELE   PROMETNICA   PODRUČJE OBUHVATA         </p>	
<p> <b>"Projekt 3D" d.o.o.</b>            I.G. Kovačića b.b. 88240 Posušje         </p>	
<p>IZMJENA I DOPUNA REGULACIJSKOG PLANA</p>	
<p><b>POSUŠJE</b> (Meljakuša I-jugoistočni dio)</p>	
<p>Broj: 01-23-160/23, Posušje, 21.09.2023.god.</p>	
<p>PROJEKTANT: Ivan Čutura d.l.a.</p>	<p><b>"PROJEKT3D" d.o.o.</b> za projektiranje i nadzor POSUŠJE</p>
<p>INVESTITOR: OV Posušje</p>	<p>MJERILO M 1:1000</p>
<p>SADRŽAJ:</p>	<p>DATUM kolovoz, 2024.</p>
<p><b>PLAN PARCELACIJE I NAMJENE POVRŠINA</b></p>	
<p>LIST</p>	<p>1</p>