

**ELABORAT O UTVRĐIVANJU GRANICE VODNOG DOBRA,  
DIONICE VODOTOKA RIČINA – OPĆINA POSUŠJE**

**Broj predmeta: 03-10/21**

**Naručitelj: MINISTARSTVO GOSPODARSTVA ŽUPANIJE  
ZAPADNOHERCEGOVAČKE**

**Izvođač: GEOMETRIKA d.o.o. GRUDE**



**Voditelj projekta:**

Josip Petrović, dipl. ing. geod.

Grude, listopad 2021. godine



Bosna i Hercegovina  
Federacija Bosne i Hercegovine  
Županija Zapadnohercegovačka  
OPĆINA POSUŠJE

---

**OPĆINSKI NAČELNIK**

*Služba za imovinsko-pravne, geodetske poslove,  
katastar, prostorno uređenje i zaštita okoliša*

*Odsjek za katastar*

*Broj:04-30-5-7/21*

*Posušje, 18.10. 2021. godine*

Na zahtjev Geometrika d.o.o. Grude, a na temelju člana 188. Zakona o premjeru i katastru nekretnina ("Službeni list SRBiH" broj 22/84, 12/87, 25/90 i 30/90), izdaje se:

**POTVRDA O PREGLEDU ELABORATA U SKLOPU IZRADE „ELABORATA O  
UTVRĐIVANJU GRANICE VODNOG DOBRA, DIONICE VODOTOKA RIČINA –  
OPĆINA POSUŠJE“**


Kojom se potvrđuje da je Geometrika d.o.o. Grude dostavila na pregled Elaborat o utvrđivanju granice vodnog dobra, dionice vodotoka Ričina - općina Posušje. Uvidom u dostavljeni elaborat utvrđeno je da je elaborat urađen na temelju podataka katastra zemljišta koji su od općine Posušje, k.o.Čitluk preuzeti na dan 8.10.2021.godine.

Potvrda se izdaje na zahtjev imenovanog, a služit će kao prilog navedenom Elaboratu.

**Šef katastra:**

**Dijana Jurišić, dipl.geod.ing.**





**GEOMETRIKA d.o.o.**

PODUZEĆE ZA GEODETSKE POSLOVE

GRUDE, Drinovci Visoka 344

TEL/FAX: +387 36 807 898

**PROJEKAT:**

*ELABORAT O UTVRĐIVANJU GRANICE VODNOG DOBRA, DIONICE VODOTOKA RIČINA –  
OPĆINA POSUŠJE*

**NARUČITELJ:**

*MINSTARSTVO GOSPODARSTVA ŽUPANIJE ZAPADNOHERCEGOVAČKE*

**IZVOĐAČ:**

*GEOMETRIKA d.o.o. Grude*


**VODITELJ PROJEKTA I ODGOVORNA OSOBA:**

*Josip Petrović, dipl. ing. geod.*

**PROJEKT IZRADILI:**

*Josip Petrović, dipl. ing. geod.*

*Tomislav Leventić, dipl. ing. geod.*



**GEOMETRIKA d.o.o.**


PODUZEĆE ZA GEODETSKE POSLOVE

GRUDE, Drinovci Visoka 344

TEL/FAX: +387 36 807 898

## SADRŽAJ

- 1. Imenovanje voditelja izrade Elaborata*
- 2. Imenovanje tehničkog osoblja na izradi Elaborata*
- 3. Registracija firme i izvod iz sudskog registra*
- 4. Tehničko izvješće*
- 5. Popis koordinata lomnih točaka granice vodnog dobra*
- 6. Pregledna karta vodnog dobra*
- 7. Popis parcela i grafički prikaz vodnog dobra*
- 8. Grafički prikaz sa DOF-om*




**GEOMETRIKA d.o.o.**

PODUZEĆE ZA GEODETSKE POSLOVE

GRUDE, Drinovci Visoka 344

TEL/FAX: +387 36 807 898

## **IMENOVANJE VODITELJA IZRADE ELABORATA**



**GEOMETRIKA d.o.o.**

PODUZEĆE ZA GEODETSKE POSLOVE

GRUDE, Drinovci Visoka 344

TEL/FAX: +387 36 807 898


### **IMENOVANJE VODITELJA IZRADE ELABORATA**

Za voditelja izrade **Elaborata o utvrđivanju granice vodnog dobra, dionice vodotoka Ričina – općina Posušje** imenuje se Josip Petrović, dipl.ing.geod. koji je u stalnom radnom odnosu u Geometrici d.o.o.

Grude, 15.10.2021. godine

Izvršni direktor:

\_\_\_\_\_  
Josip Petrović, dipl.ing.geod




**GEOMETRIKA d.o.o.**

PODUZEĆE ZA GEODETSKE POSLOVE

GRUDE, Drinovci Visoka 344

TEL/FAX: +387 36 807 898

## **IMENOVANJE TEHNIČKOG OSOBLJA IZRADE ELABORATA**



**GEOMETRIKA d.o.o.**  
PODUZEĆE ZA GEODETSKE POSLOVE  
GRUDE, Drinovci Visoka 344  
TEL/FAX: +387 36 807 898

**IMENOVANJE TEHNIČKOG OSOBLJA NA IZRADI ELABORATA**

Imenuje se za izradu **Elaborata o utvrđivanju granice vodnog dobra, dionice vodotoka Ričina – općina Posušje** - sljedeće tehničko osoblje koje je u stalnom radnom odnosu u Geometriki d.o.o.


<b>Tehničko osoblje</b>		
<b>Ime</b>	<b>Pozicija</b>	<b>Zadatak</b>
Josip Petrović dipl.ing.geod.	VODITELJ PROJEKTA	Koordinacija cijelog projekta I stručni nadzor
Tomislav Leventić dipl.ing.geod.	ZAMJENIK VODITELJA PROJEKTA	Zamjenik voditelja
Ivan Kvesić mag.ing.comp.	OPERATER	Operater
Svijetlana Šego geod.	OPERATER	Operater
Dražena Knežević geod.	OPERATER	Operater

Grude, 15.10.2021. godine

Izvršni direktor:

\_\_\_\_\_  
Josip Petrović, dipl.ing.geod





**GEOMETRIKA d.o.o.**

PODUZEĆE ZA GEODETSKE POSLOVE

GRUDE, Drinovci Visoka 344

TEL/FAX: +387 36 807 898

## **REGISTRACIJA FIRME I IZVOD IZ SUDSKOG REGISTRA**

# RJEŠENJE

o upisu promjena podataka o subjektu upisa u sudski registar

## OPĆINSKI SUD U ŠIROKOM BRIJEGU

(naziv i sjedište suda)

po

sucu-sudiji pojedincu

**Jadranka Prskalo**

(prezime i ime)

rješavajući po prijavi

**GEOMETRIKA d.o.o. Grude**

(naziv i sjedište subjekta upisa)

**Grude, Drinovci - Visoka br. 344**

koju zastupa

**Leventić Jerko, direktor**

, u predmetu upisa

(prezime i ime)

u sudski registar

**Prijenos udjela, istupanje i pristupanje člana društva, promjena osobe  
ovlaštene za zastupanje, promjena sjedišta društva**

, a na temelju

(predmet upisa)

članka 40. Zakona o postupku za upis pravnih osoba u sudski registar ("Službene novine Federacije BiH", broj 4/2000),

dana **13-09-2007** godine, donio je

# RJEŠENJE

1. U sudski registar ovog suda, kod subjekta upisa koji je registriran rješenjem broj

**UI/00435/03**

od

11-09-2003

godine, upisane su promjene podataka od značaja za pravni promet koje su sadržane u Registarskim

listovima broj **1,2,3,6,7.**

koji se nalaze uz ovo rješenje i čine njegov sastavni dio.

2. Matični registarski broj subjekta upisa:

**1-4019**

3. Broj identifikacione oznake:

**1**

4. Datum upisa:

**13-09-2007**

5. Protiv ovog rješenja može se izjaviti žalba u roku od osam (8) dana od dana prijema ovog rješenja. Žalba se

izjavljuje

**ŽUPANIJSKOM SUDU ŠIROKI BRIJEG**

(naziv i sjedište suda)

a podnosi se preko ovog suda.

6. Broj rješenja:

**064-0-Reg-07-000959**

Datum:

**13-09-2007**

M.P.



Sudac-sudija

**Jadranka Prskalo**

# REGISTARSKI LIST

## Podaci o firmi, odnosno nazivu, sjedištu i obliku subjekta upisa

Broj i datum rješenja o upisu subjekta upisa u sudski registar	064-0-Reg-07-000959 od: 13-09-2007  matični reg.broj: 1-4019
1 Firma, odnosno naziv subjekta upisa	GEOMETRIKA d.o.o. Grude
2 Sjedište subjekta upisa	Grude , Drinovci - Visoka br. 344
3 Skraćena oznaka firme	
4 Oblik subjekta upisa	d.o.o.
5 Predbilježba-predbilješka, zabilježba-zabilješka i ostali upisi	

Do dana 13. 09. 2007.godine Društvo je poslovalo na adresi Grude, Fra Paškala Buconjića b.b.

6	Datum: <u>13-09-2007</u>	M.P	 Sudac-sudija <b>Jadranka Prskalo</b>
---	--------------------------	-----	---


**REGISTARSKI LIST**  
**Podaci o vlasništvu subjekta upisa**

Obrazac

10

Prilog  
broj


2

Broj i datum rješenja o upisu subjekta upisa u sudski registar	064-0-Reg-07-000959 od: 13-09-2007  matični reg.broj:1-4019	
1	Ime i prezime, ili firma i adresa prebivališta ili sjedišta članova subjekta upisa (osnivači subjekta upisa)  1) Jerko Leventić , Split , Dinka Šimunovića br. 2A , R.H. , Put.br:001476023 , pristupa 2) Miljenko Žabčić , Split , Vukovarska 119 , R.H. , JMBG:1001968391216 , istupa	
2	Naziv, broj i datum akta o osnivanju subjekta upisa	Ugovor o prijenosu udjela, istupanje i pristupanje člana društva, promjeni osobe ovlaštene za zastupanje i promjena sjedišta društva od 03.07.2007.godine.
3	Ovlašćeni - ovlaštenu zastupnik subjekta upisa kao člana subjekta upisa	
4	Datum: 13-09-2007  M.P.    Sudac-sudija Jadranka Prskalo	

List popunjava sud.

Prilog uz prijepis rješenja

**REGISTARSKI LIST**  
**Podaci o osnovnom - temeljnom kapitalu,**  
**ulozima, dionicama i udjelima**

Broj i datum rješenja o upisu subjekta upisa u sudski registar		064-0-Reg-07-000959 od: 13-09-2007 matični reg.broj: 1-4019	
1	Visina ugovorenog (upisanog) temeljnog-osnovnog kapitala	2	Iznos uplaćenog temeljnog-osnovnog kapitala
2.000,00 KM		2.000,00 KM	
3	Iznos uloga komanditora u komanditnom društvu	4	Iznos udjela članova društva s ograničenom odgovornošću
		1) Leventić Jerko , 2.000,00 KM , ili 100% u novcu	
5	Klasa, broj i nominalna vrijednost dionica	6	Povećanje i smanjenje temeljnog - osnovnog kapitala
7	Datum: 13-09-2007		
	M.P	 <p align="right">Sudac-sudija  <i>Jadranka Prskalo</i>  <b>Jadranka Prskalo</b></p>	

**REGISTARSKI LIST**  
**Podaci o djelatnosti, odnosno**  
**poslovima subjekta upisa u zemlji**

Broj i datum rješenja o upisu subjekta  
upisa u sudski registar

U/I-00435/03 od: 11-09-2003 matični reg.broj :1-4019

**1** Djelatnost, odnosno poslovi subjekta upisa u zemlji

- 51.620 Trgovina na veliko građevinskim strojevima
- 51.640 Trgovina na veliko uredskim strojevima i opremom
- 51.650 Trgovina na veliko ostalim strojevima za industriju, trgovinu, obrtništvo i plovidbu
- 70.110 Stvaranje novih nekretnina
- 70.120 Kupnja i prodaja vlastitih nekretnina
- 70.200 Iznajmljivanje vlastitih nekretnina
- 70.320 Upravljanje nekretninama, uz naplatu ili po ugovoru
- 72.100 Pružanje savjeta o računalnoj opremi (hardwaru)
- 72.200 Savjetovanje i pribavljanje programske opreme (softwara)
- 72.300 Obrada podataka
- 72.400 Izrada baze podataka
- 74.200 Arhitektonske i inženjerske djelatnosti i tehničko savjetovanje

\* zastupanje stranih osoba,

\* posredovanje i zastupanje u prometu robe i usluga.

**2**

Datum: 11-09-2003

M.P



Sudac-sudija

Tihomir Jurko

**REGISTARSKI LIST**

**Podaci o vanjskotrgovinskom poslovanju  
subjekta upisa**

Broj i datum rješenja o upisu subjekta upisa u sudski registar	U/I-00435/03 od: 11-09-2003 matični reg.broj :1-4019
--	--

1	Poslovi subjekta upisa u vanjskotrgovinskom poslovanju
---	--

<ul style="list-style-type: none"> <li>- Vanjska trgovina neprehrambenim proizvodima u okviru registrirane djelatnosti,</li> <li>- Zastupanje stranih osoba,</li> <li>- Posredovanje i zastupanje u prometu roba i usluga.</li> </ul>
---

2	Datum: <u>11-09-2003</u> M.P. <span style="float: right;">Sudac-sudija <b>Tihomir Jurko</b></span>
---	--



**REGISTARSKI LIST**

**Podaci o osobi-licu ovlaštenom-ovlašćenom za zastupanje subjekta upisa u pravnom prometu u zemlji**

Prilog broj

6

Broj i datum rješenja o upisu subjekta upisa u sudski registar		064-0-Reg-07-000959 od: 13-09-2007	
		matični reg.broj: 1-4019	
1	Ime i prezime osoba - lica ovlaštenih - ovlašćenih za zastupanje subjekta upisa i adresa prebivališta	Dužnost	Obim ovlaštenja - ovlasti ovlaštenih - ovlašćenih osoba - lica
	Leventić Jerko , Split , Dinka Šimunovića br. 2A RH-JMBG: Put.br:001476023	direktor	bez ograničenja
	Žabčić Miljenko , Split , Vukovarska 119, RH-JMBG: 1001968391216	razrješuje se s dužnosti direktora	-
2	Datum: 13-09-2007	M.P.	Sudac-sudija <i>Jadranka Prskalo</i> Jadranka Prskalo






# REGISTARSKI LIST

Obrazac	10
---------	----

## Podaci o osobama-licima ovlaštenim-ovlašćenim za zastupanje subjekta upisa u vanjskotrgovinskom poslovanju

Prilog broj	7
-------------	---

Broj i datum rješenja o upisu subjekta upisa u sudski registar	064-0-Reg-07-000959 od: 13-09-2007  matični reg.broj:1-4019	
<b>1</b> Ime i prezime osoba - lica ovlaštenih - ovlašćenih za zastupanje subjekta upisa i adresa prebivališta	Dužnost	Obim ovlaštenja - ovlasti ovlaštenih - ovlašćenih osoba - lica
Leventić Jerko , Split , Dinka Šimunovića br. 2A RH -JMBG: Put.br:001476023	direktor	bez ograničenja
Žabčić Miljenko , Split , Vukovarska 119, RH -JMBG: 1001968391216	razrješuje se s dužnosti direktora	
<b>2</b>	<div style="display: flex; justify-content: space-between; align-items: flex-end;"> <div style="width: 30%;">Datum: <u>13-09-2007</u></div> <div style="width: 15%; text-align: center;">M.P</div> <div style="width: 40%; text-align: right;">  <p style="margin-top: 10px;">Sudac-sudija <b>Jadranka Prskalo</b></p> </div> </div>	

BOSNA I HERCEGOVINA

FEDERACIJA BOSNE I HERCEGOVINE

Kanton: ZAPADNO-HERCEGOVAČKI

Općinski sud u Širokom Brijegu

Broj: 064-0-Reg-20-000170

Datum: 02.07.2020. godine

Općinski sud u Širokom Brijegu po sucu Ivanki Kopilaš, a rješavajući po prijavi GEOMETRIKA d.o.o. Grude, koju zastupa Josip Petrović, izvršni direktor, u predmetu upisa imenovanja izvršnog direktora društva, a na temelju odredbe člana 58. Zakona o registraciji poslovnih subjekata u Federaciji Bosne i Hercegovine ("Službene novine FBiH" br.27/05, 68/05, 43/09 i 63/14), dana 02. 07. 2020. godine donio je

### RJEŠENJE O IZMJENAMA PODATAKA

U sudski registar, kod subjekta upisa GEOMETRIKA d.o.o. Grude upisani su podaci o imenovanju izvršnog direktora društva.

---

Firma: GEOMETRIKA d.o.o. Grude

Skraćena oznaka firme: GEOMETRIKA d.o.o. Grude

Sjedište: Drinovci - Visoka br. 344, Drinovci, Grude

MBS: 64-01-0044-13 (stari broj 1-4019)

JIB: 4272177610008

Carinski broj:

Pravni osnov upisa:

Odluka o imenovanju izvršnog direktora društva GEOMETRIKA d.o.o. Grude broj OPU-IP: 110/2020 od 26. 06. 2020. godine, notarska obrada Ankica Primorac, notar iz Širokog Brijega.

---

#### OSNIVAČI / ČLANOVI SUBJEKTA UPISA

Prezime i ime	Adresa
Leventić Jerko	Drinovci - Visoka br. 344, Grude

---

#### OSNOVNI KAPITAL SUBJEKTA UPISA

Ugovoreni (upisani) kapital:	2.000,00
Uplaćeni kapital:	2.000,00

---

#### UČEŠĆE U KAPITALU

Osnivač	Ugovoreni kapital	Procenat
Leventić Jerko	2.000,00	100 %

---

## LICA OVLAŠTENA ZA ZASTUPANJE SUBJEKTA UPISA

### U unutrašnjem i vanjskotrgovinskom prometu

Leventić Jerko, direktor Bez ograničenja..

Petrović Josip, izvršni direktor bez ograničenja..

## DJELATNOST SUBJEKTA UPISA - u unutrašnjem prometu

Šifra	Naziv
18.12	Ostalo štampanje
18.20	Umnožavanje snimljenih zapisa
26.20	Proizvodnja računara i periferne opreme
26.40	Proizvodnja elektroničkih uređaja za široku potrošnju
33.13	Popravak elektroničke i optičke opreme
35.11	Proizvodnja električne energije
35.12	Prijenos električne energije
35.13	Distribucija električne energije
35.14	Trgovina električnom energijom
41.10	Organizacija izvođenja građevinskih projekata
42.11	Gradnja cesta i autocesta
42.13	Gradnja mostova i tunela
42.21	Gradnja cjevovoda za tečnosti i plinove
42.22	Gradnja vodova za električnu struju i telekomunikacije
42.91	Gradnja hidrograđevinskih objekata
42.99	Gradnja ostalih građevina niskogradnje, d. n.
46.14	Posredovanje u trgovini mašinama, industrijskom opremom, brodovima i avionima
46.19	Posredovanje u trgovini raznovrsnim proizvodima
46.63	Trgovina na veliko mašinama za rudarstvo i građevinarstvo
46.65	Trgovina na veliko kancelarijskim namještajem
46.66	Trgovina na veliko ostalim kancelarijskim mašinama i opremom
46.69	Trgovina na veliko ostalim mašinama i opremom
52.10	Skladištenje robe
52.29	Ostale pomoćne djelatnosti u prevozu
58.19	Ostala izdavačka djelatnost
58.21	Izdavanje računarskih igara
58.29	Izdavanje ostalog softvera
62.01	Računarsko programiranje
62.02	Savjetovanje u vezi s računarima
62.03	Upravljanje računarskom opremom i sistemom
62.09	Ostale uslužne djelatnosti u vezi s informacijskom tehnologijom i računarima
63.11	Obrada podataka, usluge hostinga i djelatnosti u vezi s njima
63.12	Internetski portali
63.99	Ostale informacijske uslužne djelatnosti, d. n.
68.10	Kupovina i prodaja vlastitih nekretnina
68.20	Iznajmljivanje i upravljanje vlastitim nekretninama ili nekretninama uzetom u zakup (leasing)
68.32	Upravljanje nekretninama uz naknadu ili na osnovu ugovora
71.11	Arhitektonske djelatnosti
71.12	Inžinjerske djelatnosti i s njima povezano tehničko savjetovanje
74.20	Fotografske djelatnosti
74.90	Ostale stručne, naučne i tehničke djelatnosti, d. n.
77.22	Iznajmljivanje videokaseta i diskova
77.33	Iznajmljivanje i davanje u zakup (leasing) kancelarijskih mašina i opreme (uključujući računare)
77.39	Iznajmljivanje i davanje u zakup (leasing) ostalih mašina, opreme i materijalnih dobara, d. n.
81.10	Pomoćne djelatnosti upravljanja zgradama

**DJELATNOST SUBJEKTA UPISA - u vanjskotrgovinskom prometu**

- vanjska trgovina neprehrambenim proizvodima u okviru registrirane djelatnosti,
- zastupanje stranih osoba,
- posredovanje i zastupanje u prometu roba i usluga,

**Obrazloženje**

Postupajući po prijavi predlagatelja GEOMETRIKA d.o.o. Grude od 30. 06. 2020. godine, Sud je ocjenio da su ispunjeni zakonski uvjeti propisani člankom 53. Zakona o registraciji poslovnih subjekata u FBiH (Službene novine br.27/05, 68/05, 43/09 i 63/14), te je na temelju toga odlučio kao u izreci.



Sudija/Sudac:

Ivanika Kopilaš

Pravni lijek:

Protiv ovog rješenja može se izjaviti žalba u roku od osam (8) dana od dana prijema rješenja. Žalba se izjavljuje Županijskom sudu Široki Brijeg, a podnosi se preko ovog suda.

Broj: 04-30-3-454/16

Sarajevo, 24.03.2016.g.

Temeljem Zakona o premjeru i katastru nekretnina ("Sl. SR BiH", br. 22/84, 12/87, 26/90 i "Sl. R BiH", br. 4/93), Zakona o premjeru i katastru zemljišta („Sl. SR BiH“, broj 14/78), Zakona o katastru komunalnih uređaja („Sl. SR BiH“ broj 21/77), Uputstva o geodetskim radovima koje izvode samostalni geodetski privrednici („Sl. SR BiH broj 21/91) i zahtjeva poduzeća za geodetske poslove "Geometrika" d.o.o. Grude, a uvidom u raspoloživu dokumentaciju izdaje se

**UVJERENJE**  
o  
**izvođenju geodetskih radova koje izvode  
samostalni geodetski privrednici**


Poduzeće za geodetske poslove "Geometrika" d.o.o. Grude, ulica Drinovci Visoka 344, Grude, osposobljeno je za izvođenje geodetskih radova koje izvode samostalni geodetski privrednici, jer ispunjava uvjete glede stručne spreme i posjedovanja odgovarajuće opreme, sukladno Zakonu o premjeru i katastru nekretnina i Uputstvu o geodetskim radovima koje izvode samostalni geodetski privrednici („Sl. SR BiH“, broj 21/91).



DIREKTOR  
  
Željko Obradović, dipl.ing.

Dostaviti:

1. Naslovu
2. a/a




**GEOMETRIKA d.o.o.**

**PODUZEĆE ZA GEODETSKE POSLOVE**

**GRUDE, Drinovci Visoka 344**

**TEL/FAX: +387 36 807 898**

## **TEHNIČKO IZVJEŠĆE**



**GEOMETRIKA d.o.o.**  
PODUZEĆE ZA GEODETSKE POSLOVE  
GRUDE, Drinovci Visoka 344  
TEL/FAX: +387 36 807 898

## TEHNIČKO IZVJEŠĆE

Predmet ovoga tehničkog izvješća je izrada „Elaborata o utvrđivanju granice vodnog dobra, dionice vodotoka Ričina – općina Posušje“. Elaborat je napravljen u suradnji sa Ministarstvom gospodarstva - Sektor vodnog gospodarstva Županije Zapadnohercegovačke kao naručiteljem radova i tvrtkom Geometrika d.o.o. iz Gruda kao izvođačem radova.


Pri izradi ovoga elaborata uzeti su u obzir trenutno važeći zakoni i pravilnici vezani za izradu elaborata, a koji su važeći na području ŽZH:

- Zakon o vodama Županije Zapadnohercegovačke („Narodne novine“, broj: 12/15);
- Zakon o vodama Federacije Bosne i Hercegovine („Službene novine FBiH“, broj 70/06);
- Odluka o karakterizaciji površinskih i podzemnih voda, referentnim uslovima i parametrima za ocjenu stanja voda i monitoringu voda („Službene novine FBiH“, broj 1/14);
- Pravilnik o načinu određivanja granice vodnog dobra i o postupku utvrđivanja pripadnosti zemljišne čestice javnom vodnom dobru („Službene novine FBiH“, br. 26/09);
- Pravilnik o načinu i uslovima ograničenog prava korištenja javnog vodnog dobra („Službene novine FBiH“ broj 26/09);
- Pravilnik o postupcima i mjerama u slučajevima akcidenta na vodama i obalnom vodnom zemljištu („Službene novine FBiH", broj 71/09)

Pravni temelj za utvrđivanje i definiranje granice vodnog dobra za vodotoke II kategorije koji su u nadležnosti Ministarstva gospodarstva - Sektor vodnog gospodarstva ŽZH je:

- Zakon o vodama Federacije BiH („Službene novine Federacije BiH“ broj 70/06), članci 7 do 12.
- Zakon o vodama Županije Zapadnohercegovačke („Narodne novine“, broj: 12/15)
- Pravilnik o načinu određivanja granice vodnog dobra i o postupku utvrđivanja pripadnosti zemljišne čestice javnom vodnom dobru („Službene novine Federacije BiH“ broj 26/09).

Također za izradu elaborata bila je potrebna baza BPKN-a iz koje su preuzeti podaci o parcelama, te grafički podaci za katastarsku općinu Čitluk na kojoj je određena granica vodnog dobra.



**GEOMETRIKA d.o.o.**  
**PODUZEĆE ZA GEODETSKE POSLOVE**  
**GRUDE, Drinovci Visoka 344**  
**TEL/FAX: +387 36 807 898**

U prilogu se nalazi popis parcela, sa nazivom parcele, službenom i tehničkom površinom i ostalim tehničkim detaljima o parcelama.

Samoj izradi elaborata prethodili su kontakti sa predstavnicima Ministarstva oko pojedinosti prilikom izrade samog elaborata.

Granica vodnog dobra određena je lomnim točkama koje su sastavni dio ovoga elaborata, također granica vodnog dobra je određena na način da je granica vodnog dobra odmjerena 5 metara od granice predmetnih parcela u katastarskoj općini Čitluk, a sve na predmetnom vodotoku Ričina.

Granica vodnog dobra usklađena je na dijelovima parcela gdje su bila manja odstupanja od propisane udaljenosti od 5 metara. Ako je granica vodnog dobra manjim dijelom ulazila u susjednu parcelu, granica vodnog dobra je usklađena s granicom parcele. Također u slučajevima gdje je granica vodnog dobra pala na veći dio parcele gdje je ostala manja površina između granice vodnog dobra i granice susjedne parcele, vodno dobro je i u ovim slučajevima usklađeno na granicu katastarske parcele.


Zbog dijelom formiranog korita, odnosno razlijevanja korita Ričine u ovim slučajevima granica vodnog dobra je prilagođena trenutnom stanju. U trenutku snimanja vodotoka Ričina korito je bilo suho, odnosno nije bilo vode u njemu.

Granica vodnog dobra je usklađivana prema službenom katastarskom planu na mjestima gdje postoje uplanjeni objekti. U ovim situacijama, ako bi granica vodnog dobra prelazila preko objekta, pristupilo se usklađivanju granice vodnog dobra prema službeno uplanjenom objektu u katastru. Ovo znači da se granica vodnog dobra iscertava prema rubovima objekta, tako da objekt ostane izvan granice vodnoga dobra.

Utvrđivanje granice vodnog dobra za vodotok Ričina urađeno je na dionici od kamenog mosta kod groblja Ričina, odnosno od katastarske parcele 4182/2 i katastarske parcele 1324 u katastarskoj općini Čitluk, pa nizvodno do katastarske parcele 4156 u katastarskoj općini Čitluk, odnosno do granice sa Republikom Hrvatskom.

Kompletno predmetno područje vodotoka Ričina snimljeno je dronom Phantom 4 pro, a dobiveni DOF je u prilogu elaborata. Snimanje je rađeno na način da su na terenu obilježene pozicijske točke koje su označene crvenom bojom na vidljivim mjestima i iste su snimane GPS uređajem Topcon






**GEOMETRIKA d.o.o.**  
PODUZEĆE ZA GEODETSKE POSLOVE  
GRUDE, Drinovci Visoka 344  
TEL/FAX: +387 36 807 898

HiPer SR. Nakon obilježavanja i snimanja predmetnih točaka, predmetno područje je snimljeno dronom na način da je snimljeno područje uz vodotok Ričinu. Obrada podataka rađena je u softveru AgisSoft.

Grude, 15.10.2021. godine

Izvješće sastavio:

\_\_\_\_\_  
Josip Petrović, dipl.ing.geod.



**GEOMETRIKA d.o.o.**

PODUZEĆE ZA GEODETSKE POSLOVE

GRUDE, Drinovci Visoka 344

TEL/FAX: +387 36 807 898

## **POPIS KOORDINATA LOMNIH TOČAKA GRANICE VODNOG DOBRA**

## POPIS KOORDINATA LOMNIH TOČAKA GRANICE VODNOG DOBRA

Br. točke	Y	X	Br. točke	Y	X
1	6442856.87	4815344.73	50	6443492.76	4815558.69
2	6442884.28	4815327.34	51	6443522.00	4815569.80
3	6442888.85	4815326.66	52	6443532.17	4815572.13
4	6442891.65	4815326.27	53	6443553.43	4815574.03
5	6442901.57	4815320.82	54	6443578.28	4815569.87
6	6442920.22	4815298.55	55	6443595.83	4815563.52
7	6442936.39	4815285.35	56	6443610.63	4815555.61
8	6442944.40	4815279.97	57	6443620.50	4815554.05
9	6442949.30	4815278.33	58	6443669.74	4815539.64
10	6442960.47	4815275.80	59	6443706.11	4815538.78
11	6442977.17	4815276.99	60	6443724.73	4815537.85
12	6442996.23	4815279.43	61	6443740.83	4815538.57
13	6443041.08	4815283.03	62	6443750.80	4815540.52
14	6443075.11	4815287.59	63	6443762.88	4815544.68
15	6443081.12	4815290.96	64	6443771.25	4815547.90
16	6443091.02	4815294.70	65	6443783.81	4815555.47
17	6443101.63	4815299.22	66	6443797.72	4815566.27
18	6443121.50	4815305.88	67	6443803.86	4815572.73
19	6443136.26	4815314.73	68	6443812.45	4815583.71
20	6443136.46	4815313.91	69	6443815.25	4815586.88
21	6443135.37	4815297.97	70	6443830.27	4815595.84
22	6443158.71	4815307.24	71	6443838.87	4815630.81
23	6443167.64	4815319.69	72	6443834.63	4815635.12
24	6443176.39	4815330.71	73	6443811.17	4815646.23
25	6443188.56	4815342.17	74	6443813.63	4815651.00
26	6443190.60	4815352.92	75	6443800.19	4815658.32
27	6443194.36	4815361.13	76	6443796.20	4815655.03
28	6443201.41	4815368.64	77	6443792.69	4815650.21
29	6443207.25	4815371.24	78	6443789.87	4815646.34
30	6443220.99	4815380.22	79	6443787.31	4815640.79
31	6443238.31	4815395.60	80	6443788.45	4815634.04
32	6443246.55	4815405.05	81	6443788.19	4815632.10
33	6443247.97	4815406.22	82	6443788.02	4815622.12
34	6443270.05	4815425.75	83	6443785.91	4815616.81
35	6443277.44	4815434.23	84	6443778.05	4815610.15
36	6443279.45	4815441.90	85	6443772.29	4815603.34
37	6443292.91	4815474.41	86	6443769.44	4815599.90
38	6443293.25	4815478.14	87	6443764.28	4815593.01
39	6443306.35	4815484.40	88	6443757.19	4815588.75
40	6443313.05	4815488.65	89	6443738.25	4815577.38
41	6443318.95	4815496.40	90	6443715.11	4815577.86
42	6443324.25	4815504.10	91	6443708.63	4815578.00
43	6443373.34	4815516.61	92	6443704.88	4815586.38
44	6443385.73	4815520.45	93	6443662.95	4815591.40
45	6443414.36	4815529.35	94	6443634.55	4815598.70
46	6443435.41	4815535.47	95	6443601.00	4815608.00
47	6443454.27	4815544.70	96	6443566.59	4815612.97
48	6443460.04	4815546.25	97	6443527.85	4815616.65
49	6443486.11	4815556.86	98	6443491.08	4815615.75

## POPIS KOORDINATA LOMNIH TOČKA GRANICE VODNOG DOBRA

Br. točke	Y	X	Br. točke	Y	X
99	6443487.08	4815613.75	148	6442981.93	4815351.99
100	6443477.35	4815608.75	149	6442980.11	4815352.04
101	6443466.45	4815602.63	150	6442954.97	4815359.50
102	6443452.47	4815602.47	151	6442942.16	4815364.38
103	6443446.57	4815602.24	152	6442925.90	4815369.90
104	6443440.78	4815606.88	153	6442913.85	4815373.55
105	6443432.30	4815605.08	154	6442912.08	4815375.33
106	6443426.56	4815605.21	155	6442903.85	4815378.00
107	6443409.25	4815602.44	156	6442894.00	4815380.75
108	6443397.12	4815598.90	157	6442888.98	4815382.56
109	6443384.90	4815595.43	158	6442878.87	4815383.92
110	6443373.01	4815592.38	159	6442876.04	4815386.23
111	6443362.27	4815590.32	160	6442861.04	4815398.35
112	6443347.95	4815586.43	161	6442844.79	4815405.62
113	6443337.66	4815582.01	162	6442840.38	4815407.04
114	6443322.92	4815575.93	163	6442832.54	4815409.73
115	6443308.65	4815566.27	164	6442827.98	4815412.66
116	6443298.38	4815552.56	165	6442812.99	4815414.11
117	6443296.98	4815551.65	166	6442801.53	4815408.60
118	6443294.92	4815546.70	167	6442786.09	4815402.74
119	6443288.70	4815537.79	168	6442774.16	4815389.46
120	6443279.13	4815527.43	169	6442767.71	4815383.34
121	6443266.18	4815518.25	170	6442751.22	4815379.06
122	6443263.78	4815513.02	171	6442728.33	4815382.33
123	6443259.25	4815508.06	172	6442714.50	4815383.67
124	6443250.78	4815498.09	173	6442701.18	4815388.54
125	6443242.76	4815490.78	174	6442688.79	4815397.31
126	6443239.14	4815484.54	175	6442676.14	4815407.24
127	6443238.64	4815483.69	176	6442669.38	4815410.65
128	6443224.88	4815470.96	177	6442653.17	4815413.95
129	6443189.15	4815435.18	178	6442633.45	4815418.00
130	6443180.24	4815428.96	179	6442622.85	4815421.73
131	6443171.48	4815423.30	180	6442610.76	4815425.81
132	6443163.97	4815415.69	181	6442577.22	4815433.64
133	6443160.02	4815411.61	182	6442575.93	4815431.33
134	6443141.09	4815399.63	183	6442554.94	4815434.76
135	6443130.82	4815393.19	184	6442525.00	4815440.62
136	6443115.97	4815386.81	185	6442505.95	4815446.06
137	6443104.74	4815380.11	186	6442489.18	4815452.24
138	6443092.01	4815372.09	187	6442466.76	4815462.13
139	6443075.83	4815368.00	188	6442455.70	4815468.48
140	6443069.21	4815368.53	189	6442440.67	4815480.76
141	6443058.46	4815370.20	190	6442438.31	4815482.55
142	6443046.91	4815367.92	191	6442443.29	4815487.60
143	6443042.59	4815365.98	192	6442424.09	4815506.89
144	6443021.78	4815357.24	193	6442406.20	4815532.27
145	6443013.39	4815353.56	194	6442401.92	4815539.49
146	6443002.11	4815351.46	195	6442399.08	4815541.65
147	6442992.98	4815350.63	196	6442392.07	4815550.48

## POPIS KOORDINATA LOMNIH TOČKA GRANICE VODNOG DOBRA


Br. točke	Y	X	Br. točke	Y	X
197	6442383.89	4815565.23	246	6441719.51	4815562.51
198	6442378.79	4815572.71	247	6441715.61	4815560.07
199	6442375.26	4815578.85	248	6441698.93	4815547.63
200	6442374.25	4815582.20	249	6441693.24	4815555.31
201	6442366.82	4815589.78	250	6441674.83	4815531.31
202	6442356.10	4815613.35	251	6441664.13	4815518.23
203	6442328.40	4815626.80	252	6441650.66	4815503.69
204	6442313.52	4815632.00	253	6441638.40	4815491.67
205	6442303.81	4815633.75	254	6441626.60	4815482.46
206	6442265.92	4815646.15	255	6441614.65	4815473.38
207	6442233.53	4815654.73	256	6441612.54	4815467.42
208	6442213.03	4815657.93	257	6441606.32	4815458.36
209	6442191.10	4815662.15	258	6441590.64	4815442.91
210	6442167.49	4815672.57	259	6441588.89	4815440.70
211	6442160.14	4815666.08	260	6441535.29	4815384.56
212	6442159.81	4815666.09	261	6441514.60	4815353.93
213	6442144.22	4815661.42	262	6441482.30	4815293.08
214	6442129.12	4815646.13	263	6441477.30	4815281.70
215	6442098.41	4815634.65	264	6441474.15	4815276.30
216	6442053.23	4815623.41	265	6441466.49	4815256.26
217	6442002.11	4815622.31	266	6441463.98	4815243.59
218	6441992.41	4815622.71	267	6441469.43	4815214.21
219	6441978.72	4815621.65	268	6441476.12	4815187.79
220	6441962.32	4815621.40	269	6441470.53	4815180.17
221	6441947.23	4815621.74	270	6441457.22	4815167.53
222	6441939.31	4815622.46	271	6441445.62	4815163.62
223	6441926.54	4815624.46	272	6441435.01	4815162.41
224	6441922.94	4815627.02	273	6441423.30	4815161.78
225	6441916.48	4815629.34	274	6441394.73	4815169.08
226	6441907.93	4815630.45	275	6441372.76	4815177.11
227	6441900.76	4815631.64	276	6441363.20	4815181.72
228	6441895.39	4815633.79	277	6441354.81	4815189.77
229	6441891.05	4815634.47	278	6441342.70	4815190.03
230	6441887.08	4815633.53	279	6441321.35	4815175.49
231	6441886.34	4815633.13	280	6441325.21	4815172.07
232	6441876.69	4815634.55	281	6441337.61	4815130.20
233	6441871.34	4815630.61	282	6441333.57	4815126.26
234	6441864.63	4815628.45	283	6441333.94	4815125.00
235	6441841.85	4815613.58	284	6441350.83	4815122.07
236	6441837.03	4815609.59	285	6441379.74	4815117.82
237	6441819.16	4815602.58	286	6441400.10	4815115.71
238	6441806.26	4815597.45	287	6441416.48	4815118.43
239	6441787.72	4815591.24	288	6441431.12	4815120.08
240	6441775.90	4815586.48	289	6441449.80	4815119.27
241	6441755.14	4815576.84	290	6441459.27	4815118.42
242	6441749.10	4815575.37	291	6441469.97	4815119.28
243	6441738.79	4815573.00	292	6441482.80	4815129.32
244	6441734.77	4815571.58	293	6441489.89	4815140.68
245	6441725.51	4815564.97	294	6441512.16	4815175.86

## POPIS KOORDINATA LOMNIH TOČAKA GRANICE VODNOG DOBRA

Br. točke	Y	X	Br. točke	Y	X
295	6441512.10	4815189.23	344	6441948.49	4815594.90
296	6441514.67	4815217.21	345	6441956.32	4815590.46
297	6441520.14	4815254.70	346	6441962.29	4815591.75
298	6441525.09	4815285.84	347	6441970.56	4815591.78
299	6441543.01	4815303.98	348	6441981.03	4815589.87
300	6441562.66	4815354.36	349	6441991.42	4815588.48
301	6441574.72	4815363.25	350	6442006.75	4815589.36
302	6441582.93	4815363.61	351	6442011.92	4815587.80
303	6441597.22	4815363.86	352	6442016.50	4815583.90
304	6441617.25	4815386.28	353	6442028.75	4815574.69
305	6441623.25	4815397.48	354	6442036.81	4815564.50
306	6441629.83	4815413.08	355	6442052.63	4815564.25
307	6441638.78	4815426.59	356	6442057.56	4815562.06
308	6441650.24	4815438.26	357	6442064.65	4815564.40
309	6441663.67	4815455.00	358	6442112.23	4815594.01
310	6441670.17	4815460.96	359	6442127.56	4815591.13
311	6441678.95	4815477.95	360	6442135.98	4815604.29
312	6441683.41	4815485.54	361	6442197.81	4815621.16
313	6441686.37	4815488.77	362	6442206.73	4815620.42
314	6441696.97	4815495.56	363	6442225.70	4815618.17
315	6441706.00	4815500.23	364	6442237.77	4815616.71
316	6441711.63	4815503.39	365	6442250.58	4815613.41
317	6441713.29	4815503.73	366	6442264.68	4815607.57
318	6441717.67	4815502.46	367	6442275.01	4815602.15
319	6441725.34	4815502.93	368	6442340.70	4815553.30
320	6441731.19	4815506.89	369	6442341.92	4815547.92
321	6441737.09	4815511.10	370	6442359.65	4815525.70
322	6441742.08	4815516.16	371	6442368.67	4815513.83
323	6441749.62	4815518.94	372	6442373.54	4815504.92
324	6441759.98	4815525.64	373	6442396.33	4815474.30
325	6441770.94	4815534.84	374	6442398.32	4815467.90
326	6441780.22	4815540.44	375	6442411.09	4815454.48
327	6441785.28	4815544.33	376	6442417.31	4815443.73
328	6441788.25	4815550.50	377	6442431.40	4815433.21
329	6441793.50	4815557.60	378	6442460.42	4815416.25
330	6441802.30	4815563.80	379	6442488.70	4815405.85
331	6441813.75	4815568.13	380	6442514.10	4815397.65
332	6441821.25	4815569.13	381	6442528.47	4815392.42
333	6441836.68	4815575.80	382	6442532.87	4815390.73
334	6441862.83	4815580.00	383	6442567.10	4815389.55
335	6441878.77	4815581.38	384	6442591.08	4815385.75
336	6441888.76	4815580.50	385	6442614.72	4815378.22
337	6441894.62	4815579.26	386	6442650.94	4815366.00
338	6441901.19	4815578.90	387	6442666.88	4815356.55
339	6441907.37	4815579.41	388	6442684.74	4815351.17
340	6441911.58	4815580.44	389	6442691.57	4815350.54
341	6441920.58	4815583.31	390	6442697.97	4815349.45
342	6441926.03	4815586.27	391	6442702.92	4815347.54
343	6441941.05	4815595.73	392	6442724.59	4815339.72

**POPIS KOORDINATA LOMNIH TOČKA GRANICE VODNOG DOBRA**

Br. točke	Y	X	Br. točke	Y	X
393	6442727.48	4815337.03			
394	6442734.78	4815333.87			
395	6442742.29	4815329.67			
396	6442747.38	4815330.94			
397	6442753.16	4815333.73			
398	6442759.52	4815339.18			
399	6442767.67	4815340.55			
400	6442780.22	4815351.79			
401	6442791.72	4815356.17			
402	6442810.00	4815360.75			
403	6442819.31	4815359.63			
404	6442832.90	4815357.65			
405	6442846.38	4815354.12			
406	6442846.12	4815350.75			
407	6442854.53	4815347.63			
408	6442856.87	4815344.73			



**GEOMETRIKA d.o.o.**


PODUZEĆE ZA GEODETSKE POSLOVE

GRUDE, Drinovci Visoka 344

TEL/FAX: +387 36 807 898

## **PREGLEDNA KARTA VODNOG DOBRA**






**GEOMETRIKA d.o.o.**

PODUZEĆE ZA GEODETSKE POSLOVE

GRUDE, Drinovci Visoka 344

TEL/FAX: +387 36 807 898

## **POPIS PARCELA I GRAFIČKI PRIKAZ VODNOG DOBRA PO KATASTARSKIM OPĆINAMA**



**GEOMETRIKA d.o.o.**

**PODUZEĆE ZA GEODETSKE POSLOVE**

**GRUDE, Drinovci Visoka 344**

**TEL/FAX: +387 36 807 898**

**K.O. ČITLUK**


KO		BROJ	PODBROJ	NAZIV	SLUŽBENA_POVRSINA	POVRSINA	PL_BROJ	KC_TXT	Naziv KO
53006		1324	0	AP"R POSUŠJE-LIVNO	2100	1912,22	147	1324	ČITLUK
53006		1357	0	PODOVI	1399	1344,12	148	1357	ČITLUK
53006		1361	0	PUT POSUŠJE-DUVNO	209	218,42	147	1361	ČITLUK
53006		1362	1	LUKA	565	571,55	325	1362/1	ČITLUK
53006		1363	0	LUKA	469	491,09	325	1363	ČITLUK
53006		1364	1	KODRIŠINE GREDA	3484	3571,22	155	1364/1	ČITLUK
53006		1364	2	KOD RIŠINE GREDA	678	651,42	155	1364/2	ČITLUK
53006		1364	3	PUT POSUŠJE-DUVNO	11	16,2	155	1364/3	ČITLUK
53006		1365	1	KOD RIČINE GREDA	2330	2351,56	155	1365/1	ČITLUK
53006		1365	2	KOD RIČINE GREDA	728	689	155	1365/2	ČITLUK
53006		1376	0	GREDA	2417	2364,83	155	1376	ČITLUK
53006		1378	3	PUT POSUŠJE-DUVNO	279	290,8	147	1378/3	ČITLUK
53006		1950	0	LATICA	240	237,62	235	1950	ČITLUK
53006		1952	0	VRTLINA	1860	1869,25	233	1952	ČITLUK
53006		1954	0	PUT ZA RIŠINU	540	505,25	147	1954	ČITLUK
53006		1974	0	VRTA	606	599,72	69	1974	ČITLUK
53006		1975	0	VRTLINA	321	316,52	226	1975	ČITLUK
53006		1976	0	VRTLINA	170	164,41	68	1976	ČITLUK
53006		1979	0	MALA PODVORNICA	796	801,97	590	1979	ČITLUK
53006		1980	0	MALA PODVORNICA	1282	1295,47	590	1980	ČITLUK
53006		1984	1	KOD ULICE PODVORNICA	761	747,2	814	1984/1	ČITLUK
53006		1984	2	KOD ULICE PODVORNICA	559	558,71	762	1984/2	ČITLUK
53006		1988	0	PODVORNICA	1843	1811,06	231	1988	ČITLUK
53006		1989	0	PODVORNICA	1863	1860,65	241	1989	ČITLUK
53006		1990	0	LIŠTAVAK	1514	1522,16	435	1990	ČITLUK
53006		2110	0	BILOBRIG	6041	6024,28	148	2110	ČITLUK
53006		2111	0	UZ RIŠINU	818	816,2	319	2111	ČITLUK
53006		2113	0	LUKA	2629	2574,41	316	2113	ČITLUK
53006		2120	0	GADJUĆA	704	720,88	311	2120	ČITLUK
53006		2124	0	LUKA	1595	1583,29	36	2124	ČITLUK
53006		2139	0	LUKA	2101	2071,53	50	2139	ČITLUK
53006		2140	0	LUKA	3101	3113,5	477	2140	ČITLUK

53006		2141	0	LUKA	2020	2033,86	246	2141	ČITLUK
53006		2186	0	LUKA	1907	1887,15	136	2186	ČITLUK
53006		2211	0	NAPERAK	305	304,25	131	2211	ČITLUK
53006		2212	0	NAPERAK	604	604,65	131	2212	ČITLUK
53006		2213	0	NAPREDAK	310	288,44	94	2213	ČITLUK
53006		2214	0	LUKA	2258	2236,09	94	2214	ČITLUK
53006		2216	0	LUKA	764	772,72	246	2216	ČITLUK
53006		2217	0	LUKA	1649	1657,63	97	2217	ČITLUK
53006		2364	0	LUKA	844	823,12	113	2364	ČITLUK
53006		2365	0	LUKA	372	387,45	119	2365	ČITLUK
53006		2366	0	LUKE	503	482,18	148	2366	ČITLUK
53006		2367	0	LUKA	382	356,93	119	2367	ČITLUK
53006		2368	0	LUKA	378	355,1	118	2368	ČITLUK
53006		2369	0	GRAHORIŠTE	353	339,69	127	2369	ČITLUK
53006		2370	0	GRAORIĆTE	388	374,83	97	2370	ČITLUK
53006		2371	0	GRAHORIŠTE	895	880,01	121	2371	ČITLUK
53006		2372	0	GRAHORIŠTE	210	211,62	121	2372	ČITLUK
53006		2373	0	BRADARINA	8466	8444,14	148	2373	ČITLUK
53006		2374	0	NAPERAC	260	269,15	577	2374	ČITLUK
53006		2375	0	LUKA	1006	945,27	110	2375	ČITLUK
53006		2376	0	LUKA	976	1187,09	155	2376	ČITLUK
53006		2377	0	LUKA	2186	2221,67	577	2377	ČITLUK
53006		2389	0	PUT ZA RIČINU	120	93,38	147	2389	ČITLUK
53006		2390	0	VRTA	996	978,31	110	2390	ČITLUK
53006		2391	0	LIKE	100	90,2	121	2391	ČITLUK
53006		2392	0	LUKE	1796	1676,84	121	2392	ČITLUK
53006		2393	0	KRIVAČA	1881	1865,39	577	2393	ČITLUK
53006		2394	0	VRTA	425	431,16	121	2394	ČITLUK
53006		2455	0	KROZ STINJAVICE	2024	2046,56	147	2455	ČITLUK
53006		2483	0	TINJEVAC	200	203,24	121	2483	ČITLUK
53006		2484	0	KODRIŠINE	305	300,31	110	2484	ČITLUK
53006		2486	0	VRTO KOD RIŠINE	485	479,15	156	2486	ČITLUK
53006		2488	0	PODLUKOM	982	991,6	148	2488	ČITLUK

53006		2491	0	RIŠINA	4029	4026,75	154	2491	ČITLUK
53006		2492	0	RIŠINA	404	377,21	147	2492	ČITLUK
53006		2497	0	BILI BRIG	5704	5672,56	148	2497	ČITLUK
53006		2498	0	BAROVIŠČE	1416	1398,09	121	2498	ČITLUK
53006		2499	0	BAROVIŠČE	454	453,08	519	2499	ČITLUK
53006		2500	0	ZA OGRADOM	6582	6550,18	324	2500	ČITLUK
53006		2503	0	ZA OGRADOM	3411	3344,9	331	2503	ČITLUK
53006		2610	0	ZA OGRADOM	5283	5271,14	329	2610	ČITLUK
53006		2617	0	LUČICA	299	302	110	2617	ČITLUK
53006		2618	0	LUČICA I OGRADA	4744	4765,9	110	2618	ČITLUK
53006		2619	0	POD OGRADAMA	6120	6176,74	148	2619	ČITLUK
53006		2642	0	OGRADA POD RIŠINOM	3344	3319,71	90	2642	ČITLUK
53006		2646	0	POD OGRADAMA	2363	2341,76	148	2646	ČITLUK
53006		2648	0	LUČICA	155	165,67	118	2648	ČITLUK
53006		2649	0	LUČICA	501	492,01	109	2649	ČITLUK
53006		2652	0	OGRADE	160	178,87	147	2652	ČITLUK
53006		2653	0	OGRADA	2263	2275,16	97	2653	ČITLUK
53006		2658	0	POD RIŠINOM	1202	1196,22	138	2658	ČITLUK
53006		2659	0	LUKA	596	581,17	375	2659	ČITLUK
53006		2660	0	LUKA	4207	4192,47	375	2660	ČITLUK
53006		2670	0	LUKA	1823	1782,09	565	2670	ČITLUK
53006		2672	0	GLAVE	1267	1250,52	341	2672	ČITLUK
53006		2673	0	ZA RIŠINU	3116	3124,88	147	2673	ČITLUK
53006		2716	0	LUKA	4011	3957,59	276	2716	ČITLUK
53006		2717	0	ŠOBANSKI BRIG	23670	23519,13	143	2717	ČITLUK
53006		2789	0	VRTO ZA RIŠINOM	180	189,88	231	2789	ČITLUK
53006		2794	0	VRTO	240	233,49	241	2794	ČITLUK
53006		2798	0	BILO BRIG	2035	2041,88	318	2798	ČITLUK
53006		2800	0	BILOBRIG	1880	1897,72	279	2800	ČITLUK
53006		2802	0	VRTO KRAJ REŠINE	985	994,76	231	2802	ČITLUK
53006		2803	0	VRTO KRAJ REŠINE	300	311,31	231	2803	ČITLUK
53006		2804	0	RIŠINA	230	302,7	226	2804	ČITLUK
53006		2805	0	KOLOVOZ	2899	2865,46	148	2805	ČITLUK

53006		2880	0	POD GREDOM	1375	1393,2	148	2880	ČITLUK
53006		2881	0	RIŠINA	1051	1086,23	147	2881	ČITLUK
53006		2882	0	OGRADICA	503	500,6	435	2882	ČITLUK
53006		2884	0	MALA OGRADICA	1091	1133,98	538	2884	ČITLUK
53006		2886	0	OGRADICA	259	264,01	368	2886	ČITLUK
53006		2887	1	OGRADICE	788	779,88	704	2887/1	ČITLUK
53006		2887	2	OGRADICE	1140	1146,96	696	2887/2	ČITLUK
53006		2888	0	OGRADICA	578	590,62	563	2888	ČITLUK
53006		2889	0	OGRADICA	827	830,19	417	2889	ČITLUK
53006		2891	0	BOLJAVA	369	389,42	225	2891	ČITLUK
53006		2893	0	POPRIKUŠA	730	746,51	68	2893	ČITLUK
53006		2895	2	VRTO U RIŠINI	1398	1398,23	237	2895/2	ČITLUK
53006		2896	0	PODLATICA	6948	6880,02	233	2896	ČITLUK
53006		2897	0	PODLATICA	1001	978,58	233	2897	ČITLUK
53006		2933	0	LUĐICA	320	312,67	166	2933	ČITLUK
53006		2934	0	LUĐICA	385	396,14	177	2934	ČITLUK
53006		2935	0	LUČICA	350	345,2	189	2935	ČITLUK
53006		2935	1	LUĐICA	305	305,3	175	2935/1	ČITLUK
53006		2936	0	LUĐICA	401	404,14	166	2936	ČITLUK
53006		2939	0	PAŠNJAK	5626	5584,24	177	2939	ČITLUK
53006		2944	0	OGRADA	1533	1537,25	233	2944	ČITLUK
53006		2945	0	LUČINE	4131	4063,36	232	2945	ČITLUK
53006		2946	0	LUŽINA	2560	2576,68	233	2946	ČITLUK
53006		2947	0	LUČINE	1110	1118,58	226	2947	ČITLUK
53006		2948	0	LUĆINE	1210	1205,49	230	2948	ČITLUK
53006		2949	0	LUĆINE	250	249,95	230	2949	ČITLUK
53006		2951	0	LUKA	230	229,32	434	2951	ČITLUK
53006		2952	0	GORNJI STUB	1500	1490,13	540	2952	ČITLUK
53006		2953	2	DONJI STUB	8277	8336,09	536	2953/2	ČITLUK
53006		2954	0	KRATINA	3149	3076,15	175	2954	ČITLUK
53006		2957	0	KRATINE	1900	1901,36	231	2957	ČITLUK
53006		2958	0	BAĆTINA	4824	4837,79	588	2958	ČITLUK
53006		2959	0	BAĆTINA	1570	1609,73	225	2959	ČITLUK

53006		2960	0	BAĆINA	1595	1646,99	226	2960	ČITLUK
53006		3118	0	ZA KARAMATIĐE	2365	2434,46	147	3118	ČITLUK
53006		4156	0	RIČINA	153690	154798,44	150	4156	ČITLUK
53006		4168	0	PUT ZA TOPOLU	2580	2759,36	147	4168	ČITLUK
53006		4170	0	PUT ZA TOPALU	4071	3906,13	147	4170	ČITLUK
53006		4173	0	ZA GOR.CRNOGORCE	4073	4078,4	147	4173	ČITLUK
53006		4181	0	PUT U TOPALE	5500	5409,32	147	4181	ČITLUK
53006		1978	0	PODRAVNICA	1532	1523,94	824	1978	ČITLUK
53006		2669	2	LUKA	636	654,82	471	2669/2	ČITLUK
53006		2668	2	LUKA	25	20,82	471	2668/2	ČITLUK
53006		2489	0	RIŠINA	1875	1858,18	836	2489	ČITLUK
53006		2162	0	LUKA	3086	3053,17	516	2162	ČITLUK
53006		2112	0	LUČICA	512	510,88	382	2112	ČITLUK
53006		2668	1	LUKA	586	574,7	410	2668/1	ČITLUK
53006		2669	1	LUKA	20	12,86	410	2669/1	ČITLUK
53006		2504	0	ZA OGRADOM	3878	3884	868	2504	ČITLUK
53006		2494	0	RIŠINA	5565	5578,01	889	2494	ČITLUK
53006		2495	0	RIŠINA	1401	1412,12	889	2495	ČITLUK
53006		1977	0	VRTLINA	280	285,27	435	1977	ČITLUK
53006		2883	0	STUB	20	19,3	435	2883	ČITLUK
53006		1362	2	PUT POSUŠJE-DUVNO	282	291,32	147	1362/2	ČITLUK
53006		1362	3	PUT POSUŠJE-DUVNO	38	42,88	147	1362/3	ČITLUK
53006		2215	0	LUKA	1124	1104,72	905	2215	ČITLUK
53006		2956	0	LUKA	1820	1978,44	610	2956	ČITLUK
53006		2363	0	LUKA	1668	1656,73	936	2363	ČITLUK
53006		2961	0	LUKE	4172	4237,6	183	2961	ČITLUK
53006		4182	2	AP II 405 LIVNO-POSU	1874	1875,66	960	4182/2	ČITLUK



**GEOMETRIKA d.o.o.**


PODUZEĆE ZA GEODETSKE POSLOVE

GRUDE, Drinovci Visoka 344

TEL/FAX: +387 36 807 898

## **GRAFIČKI PRIKAZ VODNOG DOBRA**





**GEOMETRIKA d.o.o.**

PODUZEĆE ZA GEODETSKE POSLOVE

GRUDE, Drinovci Visoka 344

TEL/FAX: +387 36 807 898

## **GRAFIČKI PRIKAZ VODNOG DOBRA SA DOF-om**